



# Ogres novads

Rinalds Osis ESAF 4.kurss 4.grupa



# Vispārīgais raksturojums

- **Platība:** 992,35 km<sup>2</sup>
- **Iedzīvotāji (2015):** 37024
- **Blīvums:** 39.2 iedz./km<sup>2</sup>
- **Domes priekšsēdētājs:** Artūrs Mangulis
- **Teritoriālās vienības:** 1 pilsēta un 9 pagasti
- **Mājaslapa:** [www.ogre.lv](http://www.ogre.lv)

# Uzņēmējdarbības galvenās nozares

- Apstrādes rūpniecība,
- Pārtikas produktu ražošana,
- Tekstilizstrādājumu ražošana,
- Koksnes izstrādājumu ražošana,
- Mēbeļu ražošana,
- Gatavo metālizstrādājumu ražošana
- Elektronisko iekārtu ražošana

# Lielākie uzņēmumi pēc apgrozījuma

- SIA "Fazer Latvija" - 16,787,983.00 EUR
- SIA "Hanzas elektronika" - 10,737,157.00 EUR
- SIA "OGRES PRESTIŽS" - 8,455,008.00 EUR

Jaunajiem uzņēmējiem, biznesa attīstīšana Ogres novadā var šķist pievilcīga, teritoriju šķērso valsts nozīmes kā arī reģionālie autoceļi un elektrificēta dzelzceļa līnija, izdevīgs ekonomiski ģeogrāfiskais stāvoklis.

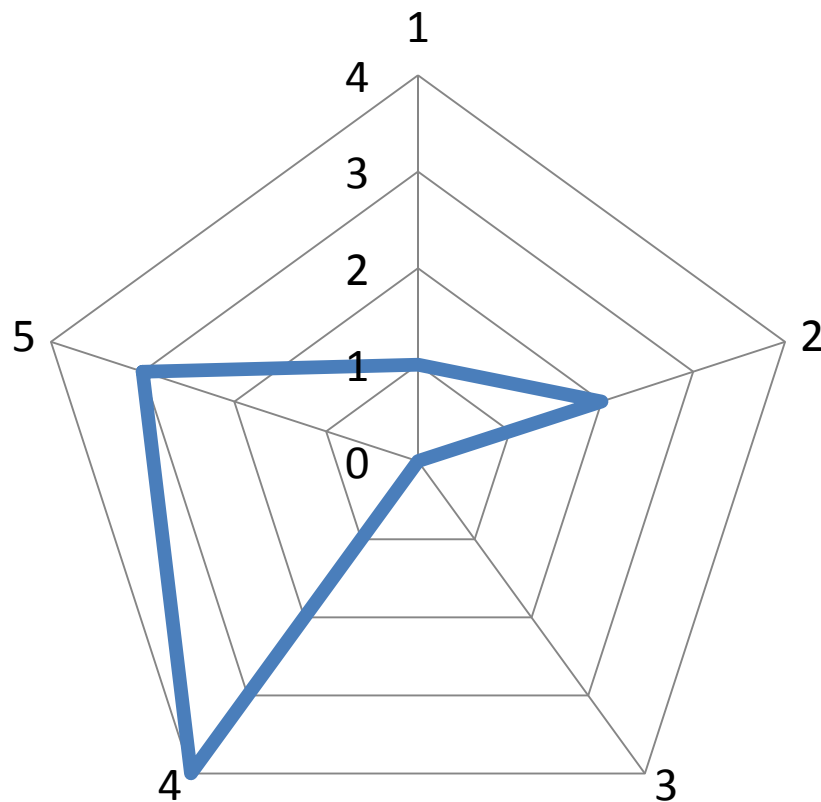
# Maikla Portera 5 spēku analīze



# SVID analīze pēc pāru metodes un PEST analīze

Stiprās puses	1.	2.	3.	4.	5.	Kopā	PEST
Izdevīgs ģeogrāfiskais stāvoklis		2	1	4	5	1	E
Daudzveidīga uzņēmējdarbība			2	4	5	2	S
Daudzveidīga sabiedriskās nozīmes infrastruktūra				4	5	0	T
Plašs izglītības nodrošinājums novada teritorijā					4	4	S
Bagāts kultūrvēsturiskais mantojums						3	E

# Tīkla diagramma stiprajām pusēm

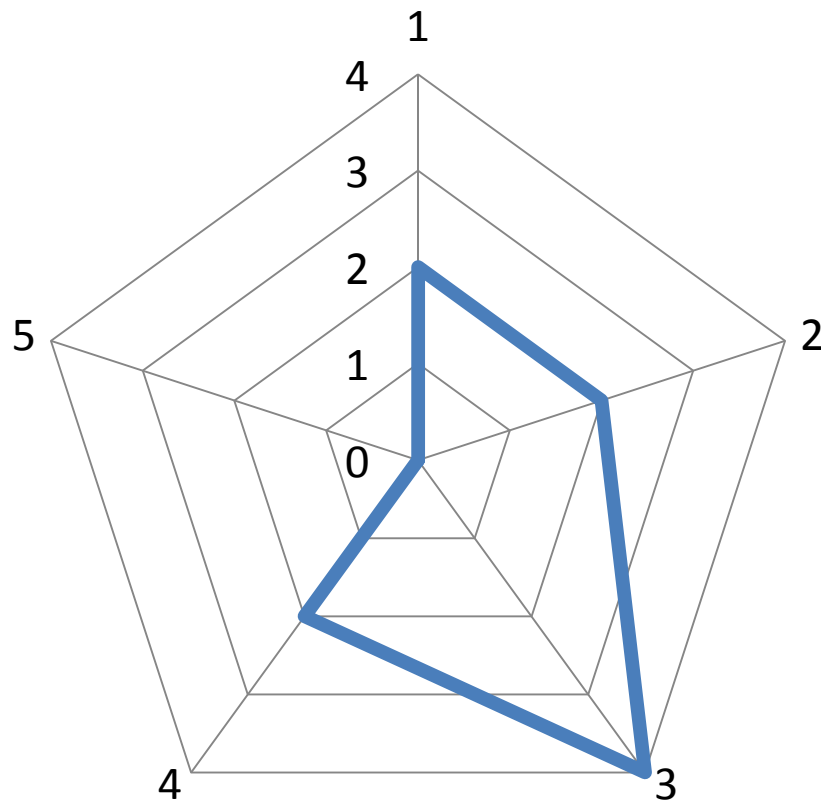




# SVID analīze pēc pāru metodes un PEST analīze

Vājās puses	1.	2.	3.	4.	5.	Kopā	PEST
Neapmierinoša autoceļu kvalitāte		1	3	4	1	2	T
Vāja uzņēmēju savstarpējā sadarbība			3	2	2	2	S
Atbalsta trūkums ražojošajiem uzņēmumiem				3	3	4	P
Nepietiekami izmantotas informācijas tehnoloģiju iespējas					4	2	T
Vāja uzņēmumu konkurētspēja globālā tirgus apstākļos						0	S

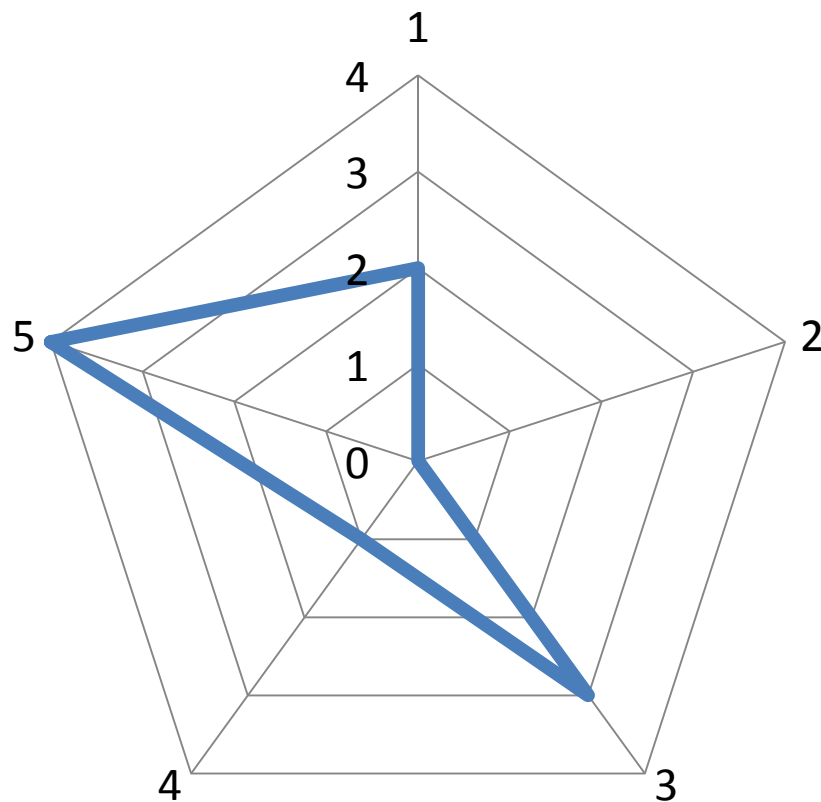
# Tīkla diagramma vājām pusēm



# SVID analīze pēc pāru metodes un PEST analīze

Iespējas	1.	2.	3.	4.	5.	Kopā	PEST
Ražošanas attīstība novadā		1	3	1	5	2	P,T
Mūžizglītības attīstība			3	4	5	0	S
Tūrisma un atpūtas nozaru attīstība, balstoties uz dabas un kultūras resursiem				3	5	3	E
Privātās un publiskās partnerības projektu realizācija					5	1	P,S
ES struktūrfondu līdzekļu piesaiste ceļu vai ielu rekonstrukcijai						4	T

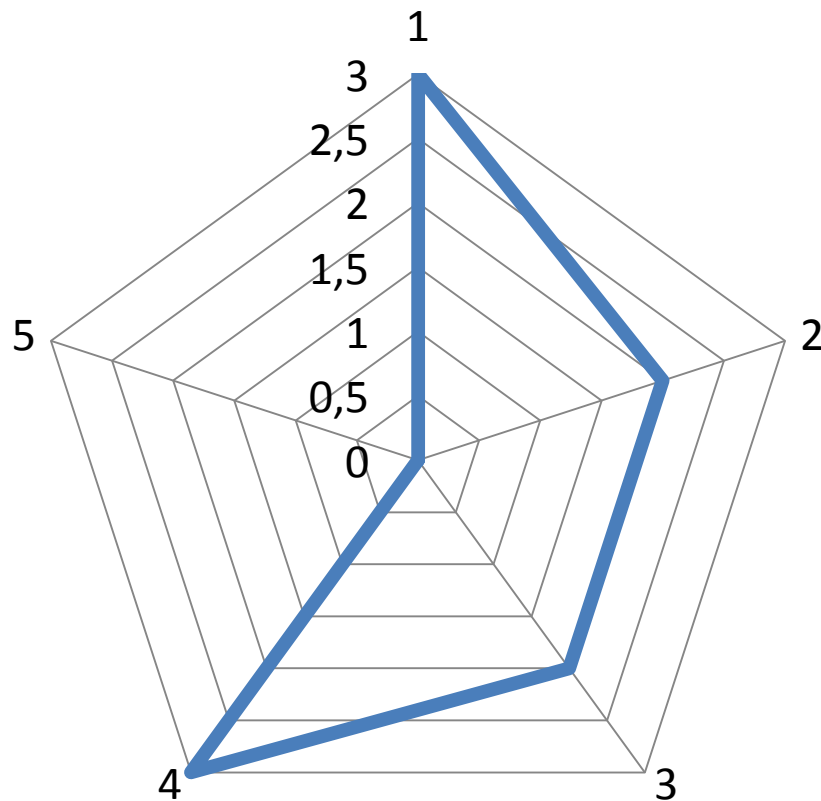
# Tīkla diagramma iespējām



# SVID analīze pēc pāru metodes un PEST analīze

Darudi	1.	2.	3.	4.	5.	Kopā	PEST
Darbspēka aizplūšana uz Rīgu		1	1	4	1	3	S
Neprognozējams izmaiņas valsts nodokļu politikā			3	2	2	2	P
Valsts piešķirtā finansējuma samazinājums kultūras nozarei				4	3	2	P
Jauniešu ar zemu izglītības līmeni skaita pieaugums					4	3	S
Ceļu uzturēšanas un rekonstrukcijas darbu izmaksu paaugstināšanās						0	T

# Tīkla diagramma draudiem



**Uzlecošā zvaigzne**  
SIA "HANZAS  
ELEKTRONIKA"

**Rūpju bērns**  
Lauksaimniecība

**Portfolio  
analīze**

**Naudas govīs**  
Maizes ražotājs SIA „Fazer  
Latvija”

**Kaucošie suņi**  
Ogres novada autoceļi

# Vjenna diagramma





# Secinājumi

- Veiksmīgās Ogres novada attīstības pamatā ir tās ģeogrāfiskais novietojums;
- Kā viens no galvenajiem draudiem ir kvalificētā darbaspēka aizplūšana uz Rīgu;
- Līdzās Ogres novadam ir Ikšķiles novads, kurš strauji attīstās, cilvēki arvien vairāk izvēlas izglītot bērnus un dzīvot Ikšķiles novadā;
- Ogres novadam ir liels potenciāls jaunu ražošanas uzņēmumu un eko tūrisma attīstībai;
- Reģionālo ceļu stāvoklis Ogres novadā nav apmierinošs.



# Ogres novads

Rinalds Osis ESAF 4.kurss 4.grupa